



Legende

Punktförmige Hymo-Maßnahme  
(Beschriftung in gelb bei Maßnahmen des  
aktuellen Umsetzungskonzepts)

abgeschlossen

Linienförmige Hymo-Maßnahme  
(Beschriftung in orange bei Maßnahmen des  
aktuellen Umsetzungskonzepts)

(noch) nicht begonnen

abgeschlossen

Gewässerstrukturkartierung 2017

3 - mäßig verändert

4 - deutlich verändert

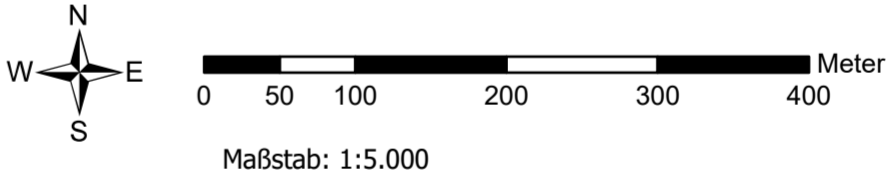
5 - stark verändert

Gemeindegrenze

Flusswasserkörper 1\_F617

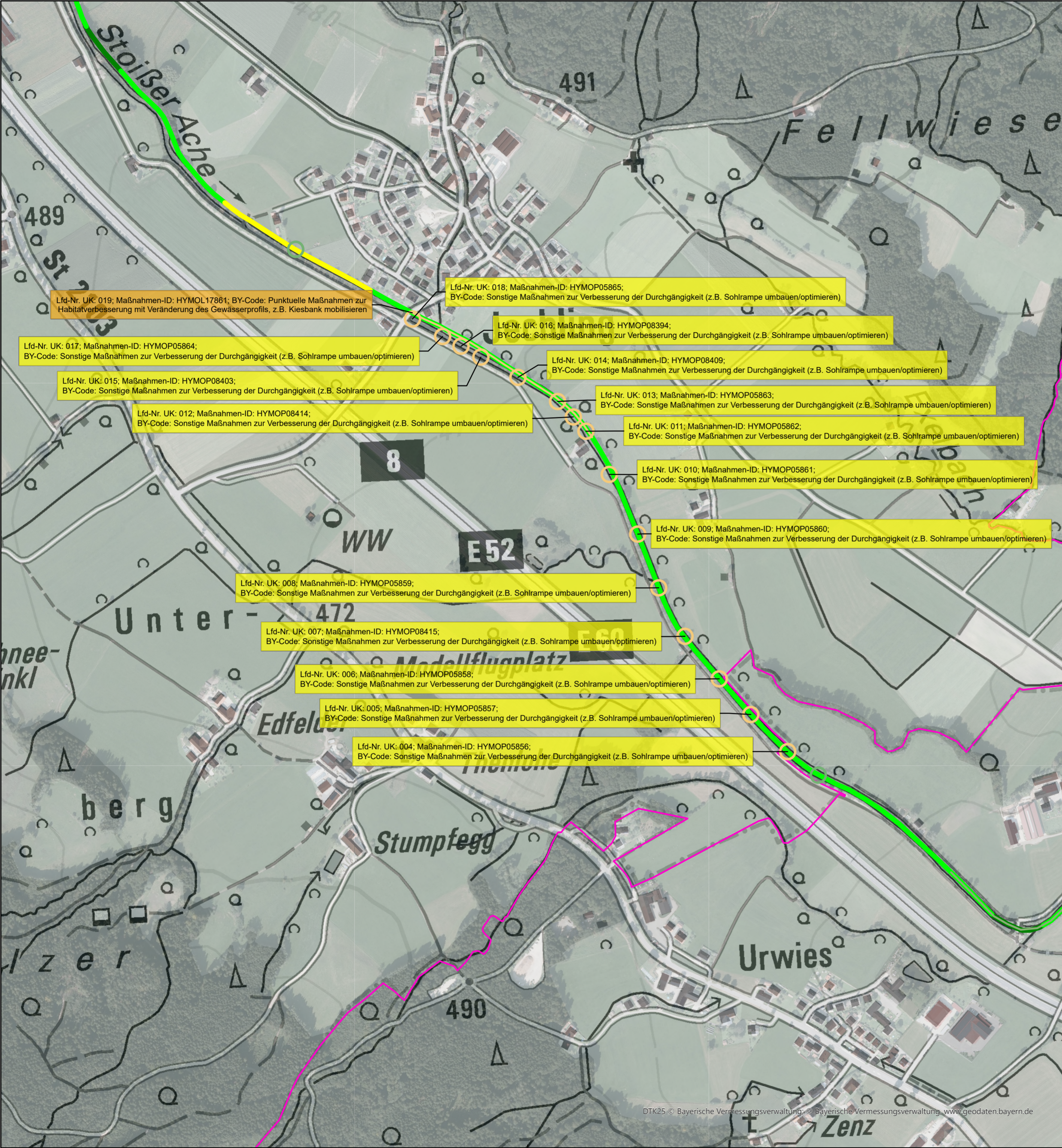
„Stoßer Ache; Stoßermalsbach.“

Umsetzungskonzept



Geobasisdaten: © Bayerische Vermessungsverwaltung (Darstellung der Flurkarte als Eigentümersnachweis nicht geeignet)

Index	Bemerkung	geänd. am	Name	gepr. am	Name
Vorhaben:	Umsetzungskonzept "Hydromorphologische Maßnahmen" nach EG-WRRRL		Anlage:	3	
Vorhabenträger:	Freistaat Bayern		Plan-Nr.:	3.1	
Landkreis:	Berchtesgadener Land		Schutzvermerk/Dateiname:		
Gemeinde:	Anger und Piding		.aprx		
Maßstab:	1:5.000		entw.	2024	Hofmann
	Maßnahmenplan		gez.	2024	Hofmann
			gepr.	2024	Stemmer
Entwurfsverfasser	Wasserwirtschaftsamt Traunstein				
16.12.2024	gez. Hofmann	19.12.2024	gez. Lederer		
Datum	Unterschrift Entwurfsverfasser	Datum	Unterschrift Vorhabenträger		



Legende

Punktförmige Hymo-Maßnahme  
(Beschriftung in gelb bei Maßnahmen des aktuellen Umsetzungskonzepts)

- in Planung
- abgeschlossen

Linienförmige Hymo-Maßnahme  
(Beschriftung in orange bei Maßnahmen des aktuellen Umsetzungskonzepts)

- in Planung
- abgeschlossen

Gewässerstrukturkartierung 2017

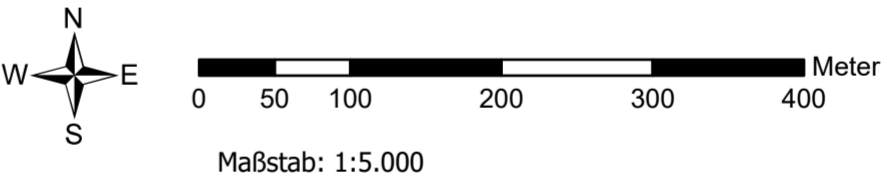
- 3 - mäßig verändert
- 4 - deutlich verändert
- 5 - stark verändert

Gemeindegrenze

Flusswasserkörper 1\_F617

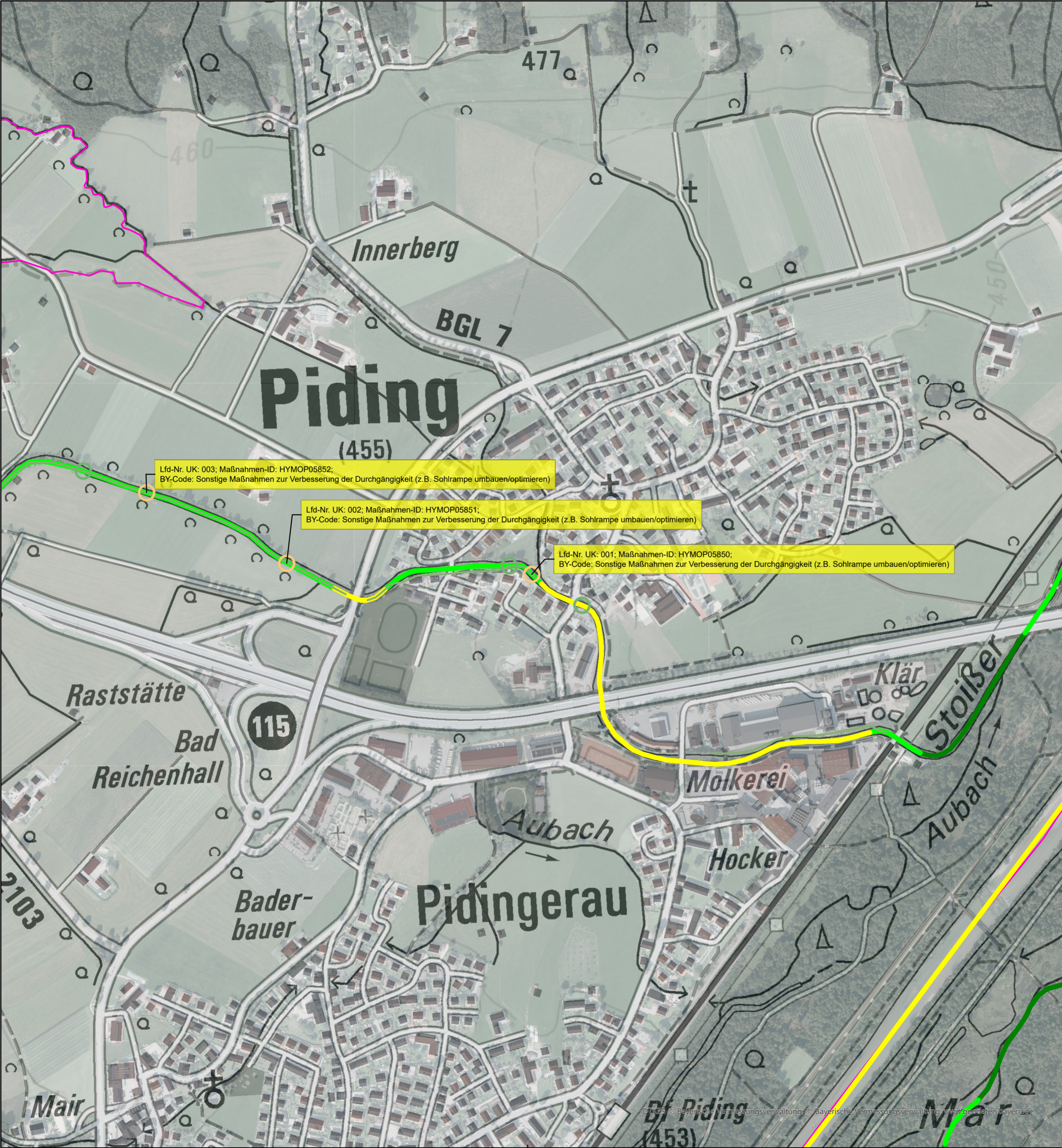
„Stoiber Ache; Stoibermaisbach.“

Umsetzungskonzept



Geobasisdaten: © Bayerische Vermessungsverwaltung (Darstellung der Flurkarte als Eigentümnachweis nicht geeignet)

Index	Bemerkung	geänd. am	Name	gepr. am	Name
Vorhaben:		Umsetzungskonzept "Hydromorphologische Maßnahmen" nach EG-WRRL		Anlage:  3	
Vorhabenträger:		Freistaat Bayern		Plan-Nr.:  3.2	
Landkreis:		Berchtesgadener Land		Schutzvermerk/Dateiname:  .aprx	
Gemeinde:		Anger und Piding			
Maßstab:  1:5.000	Maßnahmenplan		entw.	2024	Hofmann
			gez.	2024	Hofmann
			gepr.	2024	Stemmer
Entwurfsverfasser					



Legende

Punktförmige Hymo-Maßnahme  
(Beschriftung in gelb bei Maßnahmen des  
aktuellen Umsetzungskonzepts)

- in Planung
- abgeschlossen

Linienförmige Hymo-Maßnahme  
(Beschriftung in orange bei Maßnahmen des  
aktuellen Umsetzungskonzepts)

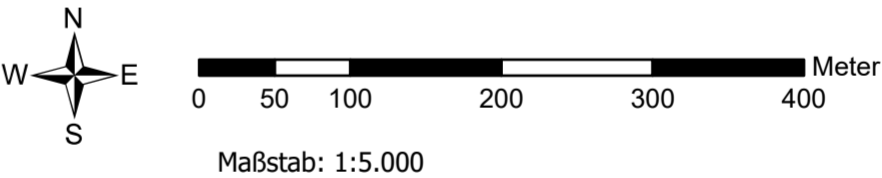
- abgeschlossen

Gewässerstrukturkartierung 2017

- 3 - mäßig verändert
- 4 - deutlich verändert
- 5 - stark verändert

- Gemeindegrenze

Flusswasserkörper 1\_F617  
„Stoißer Ache; Stoißermaisbach.“  
Umsetzungskonzept



Geobasisdaten: © Bayerische Vermessungsverwaltung (Darstellung der Flurkarte als Eigentümersnachweis nicht geeignet)

Index	Bemerkung	geänd. am	Name	gepr. am	Name
Vorhaben:	Umsetzungskonzept "Hydromorphologische Maßnahmen" nach EG-WRRRL		Anlage:	3	
Vorhabenträger:	Freistaat Bayern		Plan-Nr.:	3.3	
Landkreis:	Berchtesgadener Land		Schutzvermerk/Dateiname:		
Gemeinde:	Anger und Piding		.aprx		
Maßstab:	1:5.000		entw.	2024	Hofmann
	Maßnahmenplan		gez.	2024	Hofmann
			gepr.	2024	Stemmer
Entwurfsverfasser	Wasserwirtschaftsamt Traunstein				
16.12.2024	gez. Hofmann	19.12.2024	gez. Lederer		
Datum	Unterschrift Entwurfsverfasser	Datum	Unterschrift Vorhabenträger		